


正本

檔 號：  
保存年限：

## 交通部 公告

發文日期：中華民國108年9月10日  
發文字號：交路字第10804114831號



主旨：公告調整嘉義縣轄內縣道157線、鄉道嘉54線及嘉79線等3條公路路線。

依據：公路法第四條。

公告事項：

一、縣道157線：

(一)原縣道157線24K+830~25K+671路段，改行安和市區北側生活圈道路建設計畫新闢道路(里程24K+830~26K+127)。原157線24K+830~25K+312路段，改編為鄉道嘉54線，原25K+312~25K+671與縣道166線共線路段，改編後仍為縣道166線；上述2路段仍由嘉義縣政府管養。

(二)路線調整後，路線名稱不變，仍為斗南~過溝，原總里程為44.472公里，調整後為44.928公里，長鏈0.456公里。

二、鄉道嘉54線：

(一)鄉道嘉54線終點延伸，自原終點往東北將灣內東側外環道及安灣橋路段(嘉59線與縣道166線間)(里程1K+960



~4K+474) 及原縣道157線24K+830~25K+312 (里程4K+474~4K+956) 等2路段併入鄉道嘉54線。

(二)路線調整後，原路線名稱為蒜頭~灣內，新路線名稱為蒜頭~安和，原總里程為1.960公里，調整後為4.956公里，長鏈2.996公里。

### 三、鄉道嘉79線：

(一)鄉道嘉79線終點延伸，自原終點(縣道166線31K+650叉路口)往西與166線共線0.090公里後，再往南沿民雄山中(村)南外環道及牛稠溪農地重劃區東西10路方向至銜接嘉83線止(里程5K+418~8K+146)。

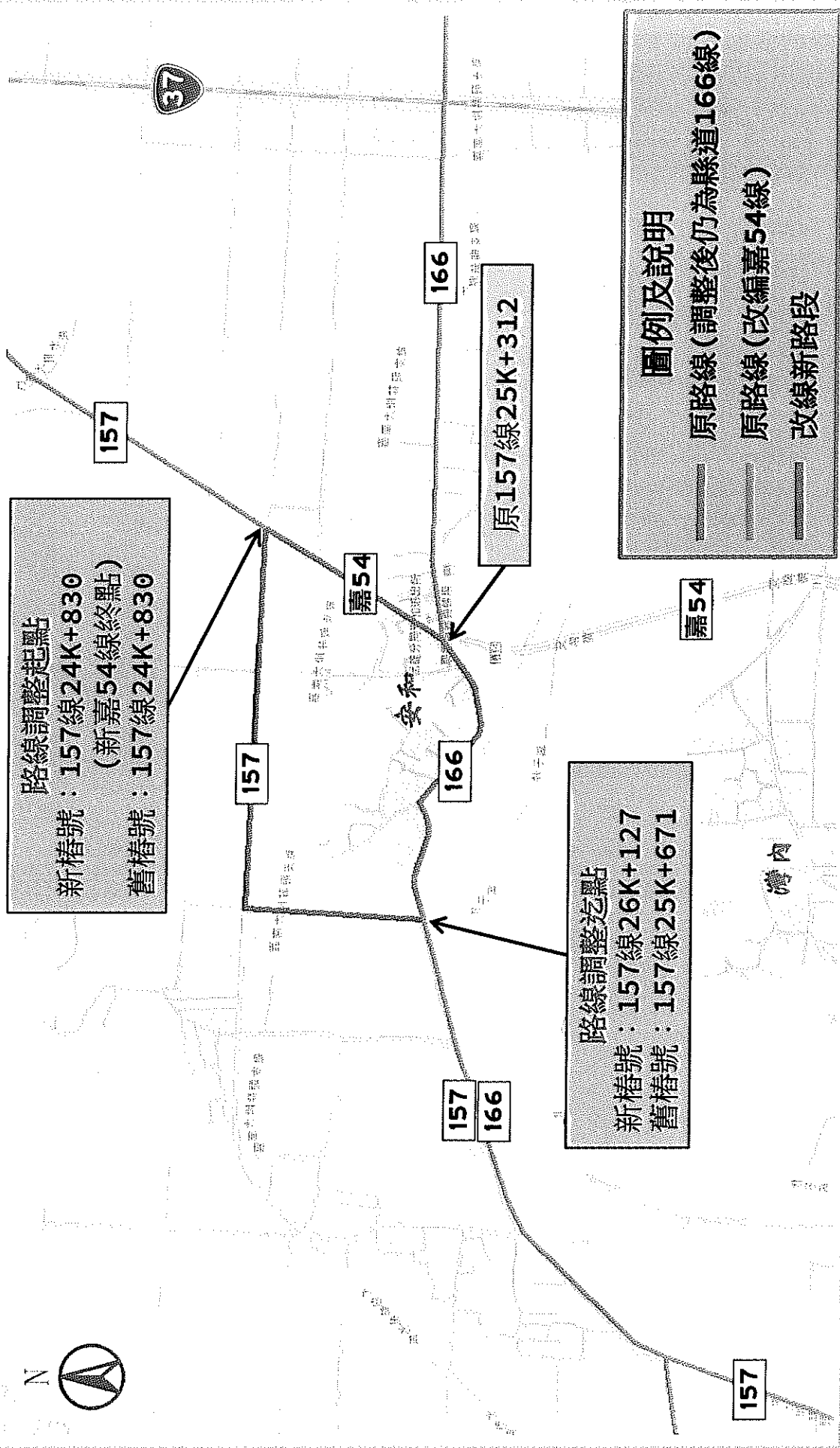
(二)路線調整後，原路線名稱為民雄~牛斗山，新路線名稱為民雄~福興，原總里程為5.418公里，調整後為8.146公里，長鏈2.728公里。

部長林佳龍



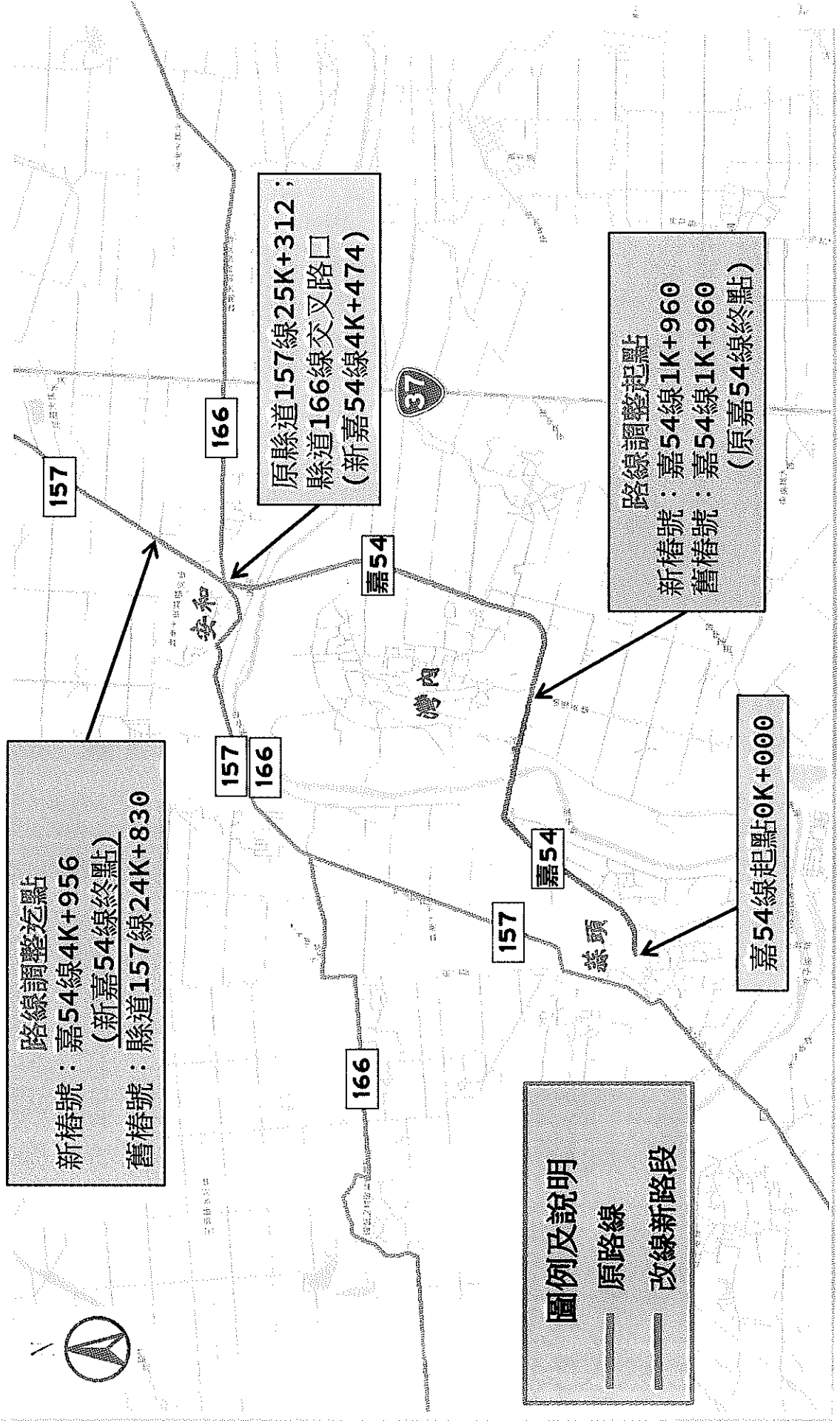
# 附件2-圖1：縣道157線路線調整圖(局部改線)

路線調整前44.472公里，路線調整後44.928公里，長鏈0.456公里



# 附件2-圖2：鄉道嘉54線路線調整圖(終點延伸)

路線調整前1.960公里，路線調整後4.956公里，長鏈2.996公里



# 附件2-圖3：鄉道嘉79線路線調整圖(終點延伸)

路線調整前5.418公里，路線調整後8.146公里，長鏈2.728公里

